



# JEU DE PISTE EN FAMILLE

À LA DÉCOUVERTE DE  
ROCHESERVIERE ET  
DE SON HISTOIRE



C'est parti pour  
l'aventure !





# **ROCHESERVIÈRE**

## Un peu d'histoire avant de commencer :

L'étymologie de Rocheservière est toujours sujette à beaucoup de discussions et de suppositions. La première hypothèse fait état d'origine très ancienne (Rupes Cerviera = Rocher des Cerfs).

Une autre possibilité est l'origine pré celtique, tirée de l'ancien occitan signifie : ROCA : roche, rocher. CERVIÈRE : le cervier est le chasseur de cerfs.

Enfin, d'autres avis évoquent plutôt « La Roche sur Rivière ».


Avant la révolution de 1789, ce qui compose la commune de Rocheservière comprenait 4 paroisses :

- Notre Dame avec l'église paroissiale du château
- La Grolle
- St Christophe la Chartreuse
- St sauveur.

En 1789, les paroisses disparaissent au profit des communes. Les anciennes paroisses de Notre Dame et de St Sauveur sont réunies pour former, en 1791, la commune de Rocheservière. Puis, le 17 août 1827, la commune de La Grolle et celle de Saint Christophe sont rattachées à Rocheservière.





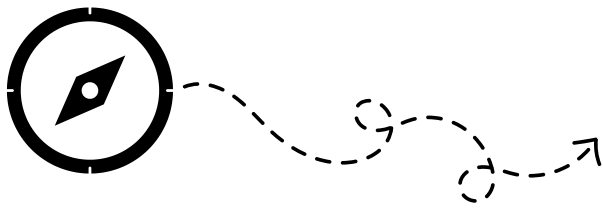


# ***PARTEZ À LA RECHERCHE DU PREMIER LIEU***



Vous ne trouvez pas ?  
tournez la page pour un indice



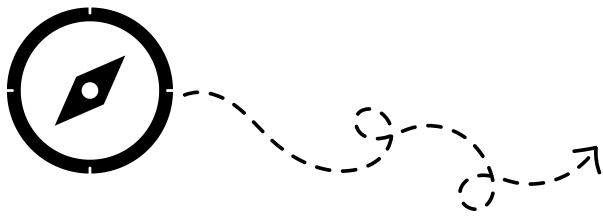


Indice :

Si je tourne à gauche, je vais à  
l'école Gaston Chaissac

Vous ne trouvez toujours pas ?  
RDV à la dernière page pour la  
solution





## ***BRAVO VOUS ÊTES ARRIVÉS AU PREMIER LIEU***

Voici deux questions concernant ce lieu :

Question 1 :

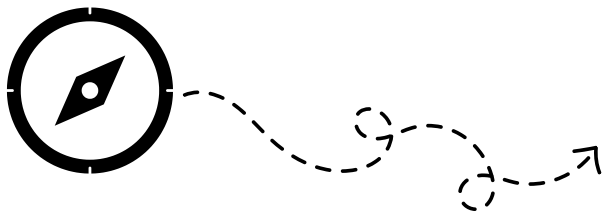
Le nom de la rue à gauche est "Rue du Dr Sue, 1<sup>er</sup> maire de Rocheservière". A quelle période a t-il été maire ?

Question 2 :

Comment s'appelle le château que l'on voit en arrière plan ?

Réponses au dos





## RÉPONSES

### Réponse 1 :


Jean-François Sue, chirurgien, a été maire de 1789 à 1793.

Mars 1793, la Vendée se soulève. Les premières émeutes dans le canton ont lieu, à St Sulpice-le-Verdon, et à Rocheservière. S'en suit la bataille de Montaigu, et les premières victoires des royalistes (guerre de Vendée).


Républicain convaincu et représentant des républicains dans la commune, Jean-François Sue est menacé, tout comme les notables investis dans la vie municipale. Le maire et tout son conseil sont emprisonnés par les Blancs, les royalistes, dans la mairie. Ils y restèrent 50 jours. Grâce à l'intervention du curé de la paroisse de la Grolle, Julien Mitrecey, Jean François Sue put s'échapper et se réfugier à Nantes.

### Réponse 2 :

C'est le château de la touche. Il a été construit en 1870 et rénové en 2020 suite à un incendie.





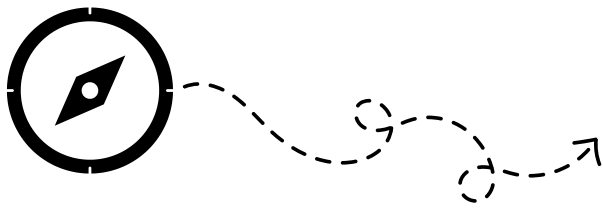


# ***PARTEZ À LA RECHERCHE DU SECOND LIEU***



Vous ne trouvez pas ?  
tournez la page pour un indice





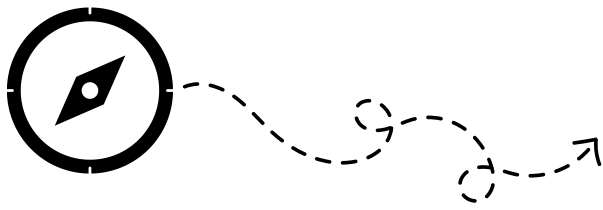
Indice :

Meunier, tu dors ...  
au bord de l'eau

Vous ne trouvez toujours pas ?  
RDV à la dernière page pour la  
solution







## ***BRAVO VOUS ÊTES ARRIVÉS AU MOULIN***

Voici deux questions concernant ce lieu :

Question 1 :

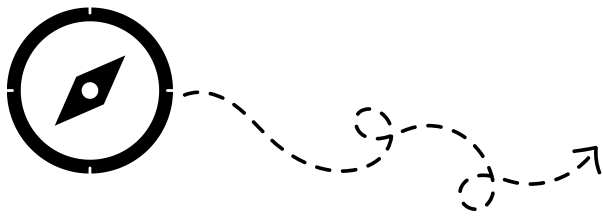
Qu'est devenu le moulin aujourd'hui ?

Question 2 :

Quel est le nom de la rivière ?

Réponses au dos





## ***RÉPONSES***


Réponse 1 :

L'ancien moulin à eau est devenu un restaurant.

Réponse 2 :

La rivière s'appelle la Boulogne.





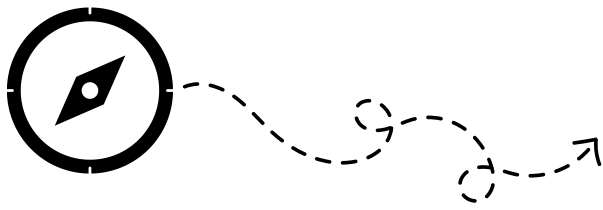
***C'EST PARTI POUR LA 3ÈME  
ÉTAPE***



Vous ne trouvez pas ?  
tournez la page pour un indice





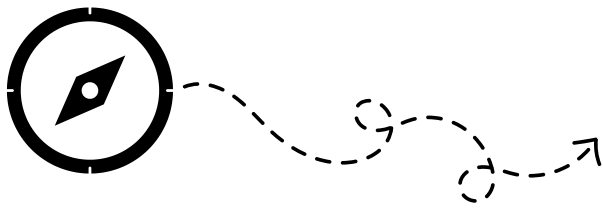


Indice :

Ce lieu a été le siège de la communauté de communes de Rocheservière et de l'office de tourisme pendant quelques années. Il a également fait office de mairie temporairement.

Vous ne trouvez toujours pas ?  
RDV à la dernière page pour la  
solution





## ***BRAVO VOUS ÊTES AU CHÂTEAU DE BELLEROCHÉ***

Voici deux questions concernant ce lieu :

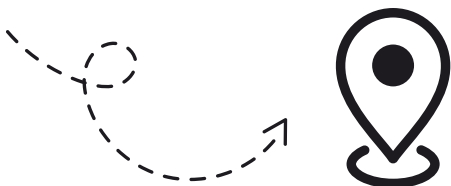
Question 1 :


Bellerocbe est un château moderne mais au Moyen-Age, combien de seigneurs avaient élu domicile à Rocheservièrè ?

Question 2 :

Quelle association, qui gère le transport scolaire et la jeunesse, a ses locaux dans ce bâtiment ?

Réponses au dos





## ***RÉPONSES***

Réponse 1 :


Au Moyen-Age, il y a eu jusqu'à 17 seigneurs à Rocheservière.

Réponse 2 :

C'est l'AIFR, Association Intercommunale Familles Rurales.







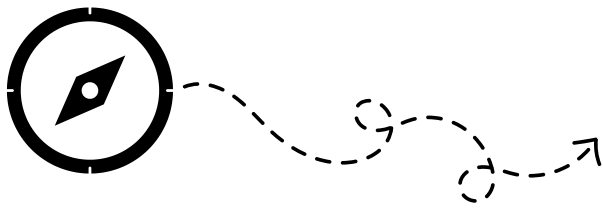
# **EN ROUTE POUR LE QUATRIÈME LIEU À DÉCOUVRIR**



Collection H. Moreau, phot., Rocheservière

Vous ne trouvez pas ?  
tournez la page pour un indice



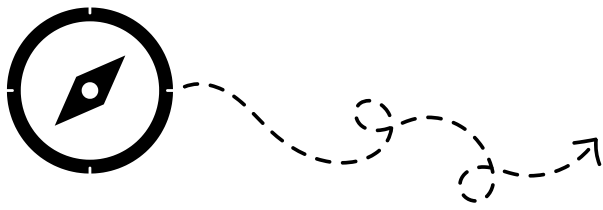


Indice :

J'enjambe la rivière près la mairie

Vous ne trouvez toujours pas ?  
RDV à la dernière page pour la  
solution





## ***BRAVO VOUS ÊTES ARRIVÉS AU PONT***

Voici deux questions concernant ce lieu :

Question 1 :

Quel est le nom de ce pont ?

Question 2 - QCM :

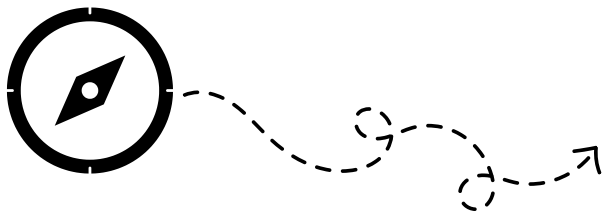
De quelle époque date ce pont ?

1. Epoque Gallo-Romaine (entre 1<sup>er</sup> et 5<sup>ème</sup> siècle)
2. Epoque de la révolution (19<sup>ème</sup> siècle)
3. Epoque des dinosaures (-145 millions d'années)

Réponses au dos







## **RÉPONSES**


Réponse 1 :

Il s'appelle le Vieux Pont.

Réponse 2 :

Le petit pont sur la Boulogne aurait été construit à l'époque Gallo-Romaine. Situé en contrebas de la butte, ce pont gallo-romain enjambe la rivière appelée Bedonia (819) puis Bolonio au XIIème. On peut penser que ce pont remonte au moins au Xème siècle. Il fut longtemps l'unique voie de passage sur la Boulogne tout au moins sur le territoire de Rocheservière. Il est composé de 4 arches de style roman dont la voûte est en plein cintre et les pierres taillées placées en berceau, style antérieur au XIIème. La 5ème arche coté moulin est de style gothique avec sa voûte en ogive, en arc brisé, restaurée sous cette forme au lendemain de la révolution. Le petit pont est classé monument historique.






# ***PARTEZ À LA RECHERCHE DU CINQUIÈME LIEU***



**Vous ne trouvez pas ?  
tournez la page pour un indice**






Indice :

C'est le lieu où se vit la  
citoyenneté de Rocheservière

Vous ne trouvez toujours pas ?  
RDV à la dernière page pour la  
solution







## ***BRAVO VOUS ÊTES ARRIVÉS À LA MAIRIE***

Voici deux questions concernant ce lieu :

Question 1 - QCM :

Qu'est devenu l'hôtel des voyageurs qui se trouve derrière la mairie sur la photo ?

1. Un salon de coiffure
2. une boutique de vêtements
3. Un commerce alimentaire

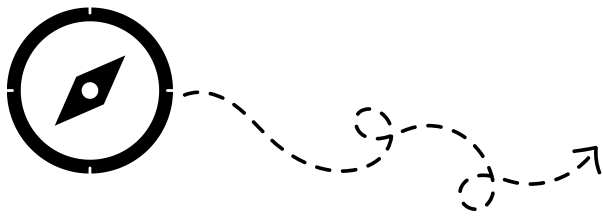
Question 2 - QCM :

Lors de la rénovation de la mairie en 2021, quel objet a été trouvé dans les murs ?

1. Un louis d'or
2. Une chaussure
3. Un sabre laser

Réponses au dos





## **RÉPONSES**

Réponse 1 :


Un commerce alimentaire : le relais des producteurs.

Ce bâtiment a été également une boutique de vêtements avant l'installation du relais des producteurs. Le salon de coiffure est aussi présent mais dans autre bâtiment à droite du relais.

Réponse 2 :

Une chaussure de notable a été trouvée et est conservée à l'Historial des Lucs sur Boulogne.



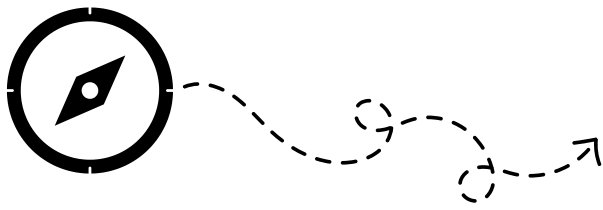


# ***C'EST PARTI POUR LE SIXIÈME LIEU***



Vous ne trouvez pas ?  
tournez la page pour un indice



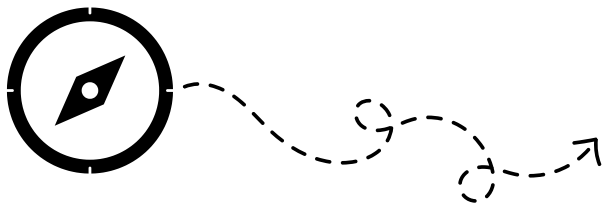


Indice :

A la place de la cariole, il y a  
aujourd'hui un rond point et  
attention à la descente dans la  
rue en face

Vous ne trouvez toujours pas ?  
RDV à la dernière page pour la  
solution





# ***BRAVO VOUS ÊTES ARRIVÉS À LA PLACE DE L'ÉGLISE***

Voici deux questions concernant ce lieu :

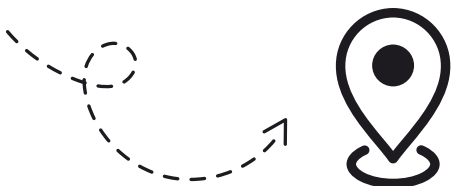
Question 1 :

Quel commerce de la photo existe toujours ?

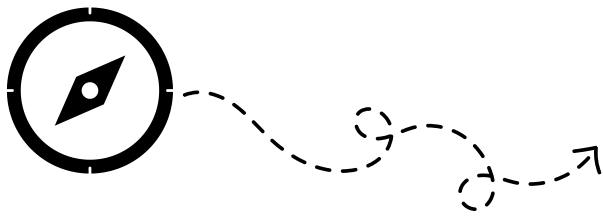
Question 2 :

Quel bâtiment visible sur la photo a été détruit en 2025 ?

Réponses au dos







## ***RÉPONSES***


Réponse 1 :

Le café, à droite de la photo, existe toujours.

Réponse 2 :

La bâtiment à gauche de la photo, avec l'enseigne "DUGAST" a été démoli récemment. Ce bâtiment a été l'accueil de loisirs "La Maison Farandole" de 2004 à 2015, avant le déménagement à l'Arbrasève.



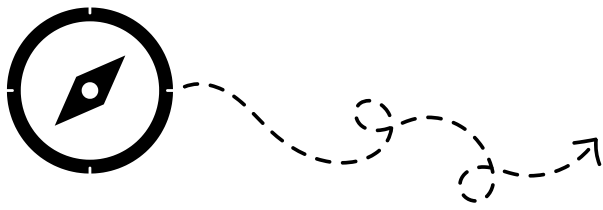


# EN ROUTE POUR LE SEPTIÈME LIEU



Vous ne trouvez pas ?  
tournez la page pour un indice



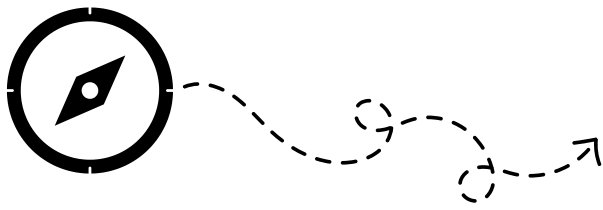


Indice :

Aujourd'hui, dans l'ancienne  
boulangerie, tu peux y déguster  
des galettes et des crêpes

Vous ne trouvez toujours pas ?  
RDV à la dernière page pour la  
solution





## ***BRAVO VOUS ÊTES ARRIVÉS À LA PLACE DU NORD***

Voici deux questions concernant ce lieu :

Les deux photos sont prises au même endroit avec une vue devant en regardant vers l'église et une vue derrière quand on se retourne.


Question 1 :

Quel bâtiment n'existe plus ?

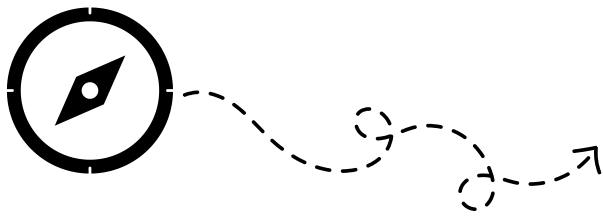
Question 2 :

Quelle école se trouve à proximité ?

Réponses au dos







## ***RÉPONSES***


Réponse 1 :

L'hôtel du Nord n'existe plus. Aujourd'hui, il y a des commerces et un parking.

Réponse 2 :

L'école La Source se trouve au dessus des commerces et du parking.



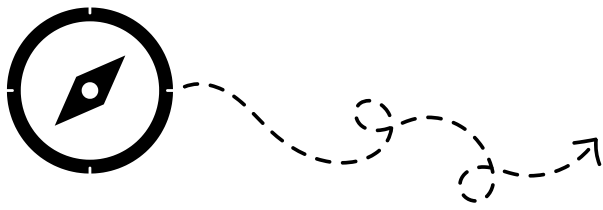


# ***PARTEZ À LA RECHERCHE DU HUITIÈME LIEU***



Vous ne trouvez pas ?  
tournez la page pour un indice



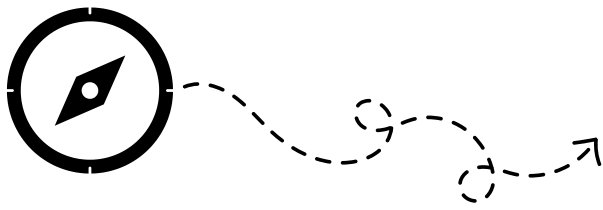


Indice :

Avant, tu y prenais le train,  
aujourd'hui, tu peux y manger

Vous ne trouvez toujours pas ?  
RDV à la dernière page pour la  
solution





## ***BRAVO VOUS ÊTES ARRIVÉS À LA GARE***

Voici deux questions concernant ce lieu :

Question 1 :


En quelle année a fermé la gare ?

Question 2 - QCM :

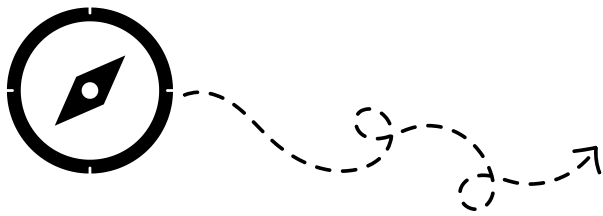
Combien de temps fallait-il pour aller à Nantes en train de Rocheservière ?

1. 45 minutes
2. 2 heures
3. 3 heures 15

Réponses au dos







## **RÉPONSES**

Réponse 1 :


La gare a fermé en 1935.

La ligne, a été inaugurée le 01 janvier 1908 et reliait au début Rocheservière à Vieillevigne.

Réponse 2 :

Il fallait 2 heures pour aller à Nantes.



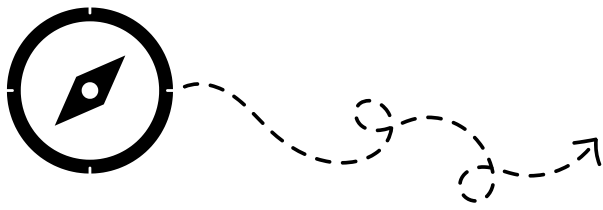


***C'EST BIENTÔT LA FIN, PARTEZ À  
LA RECHERCHE DU NEUVIÈME LIEU***



Vous ne trouvez pas ?  
tournez la page pour un indice



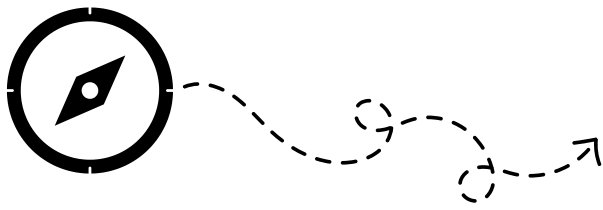


Indice :

Alouette, gentille alouette ...

Vous ne trouvez toujours pas ?  
RDV à la dernière page pour la  
solution





# ***BRAVO VOUS ÊTES ARRIVÉS AU BOUT DE LA RUE DES ALOUETTES***

Voici deux questions concernant ce lieu :


Question 1 :

Aujourd'hui, quel établissement se trouve sur la gauche ?

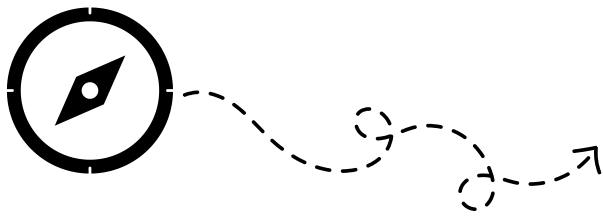
Question 2 :

Quel est l'ancien nom de cette rue ?

Réponses au dos







## ***RÉPONSES***


Réponse 1 :

Aujourd'hui, il y a le collège à gauche.

Réponse 2 :

Cette rue s'appelait autrefois la rue de Vieillevigne.



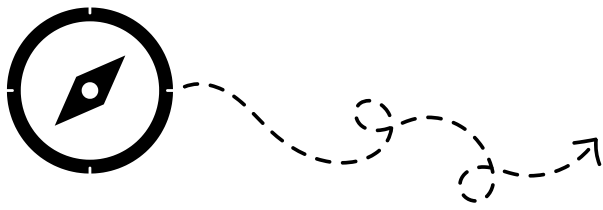


**EN ROUTE POUR LA DERNIÈRE  
ÉTAPE !**



Vous ne trouvez pas ?  
tournez la page pour un indice





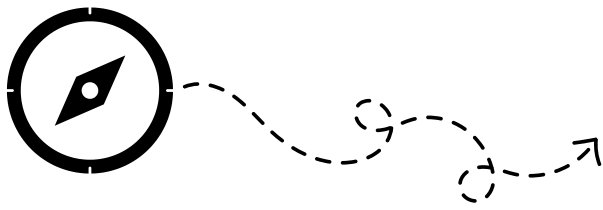
Indice :

J'entends les cloches sonner

Vous ne trouvez toujours pas ?

RDV à la dernière page pour la  
solution





## ***BRAVO VOUS ÊTES ARRIVÉS À L'ÉGLISE***

Voici deux questions concernant ce lieu :

Question 1 - QCM :

En quelle année l'église a t-elle été construite ?


1. 1568
2. 1789
3. 1853

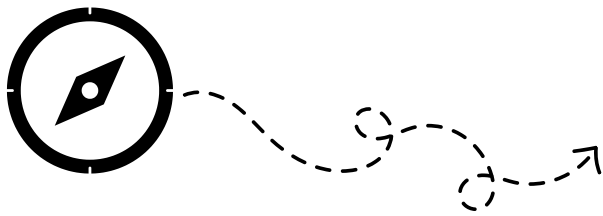
Question 2 - QCM :

Quel est le nom de l'église ?

1. L'église Notre Dame
2. L'église Saint Sauveur
3. L'église Kenobi

Réponses au dos





## **RÉPONSES**

Réponse 1 :

La pose de la première pierre est en 1853 , mais de nombreux problèmes se présentèrent autour de la construction. Après bien des péripéties, tout est terminé en 1882 et la consécration de l'église se fera par l'évêque.


Réponse 2 :

Cette église s'appelle Notre Dame.

Il y a eu également une église "Saint Sauveur". Celle-ci fut détruite par un incendie le 6 avril 1568 pendant les guerres de religion, restaurée puis à nouveau détruite en grande partie pendant la tourmente révolutionnaire. L'église fut par la suite utilisée par les moines du prieuré. La chapelle actuelle "Saint Sauveur" correspond à l'ancien chœur de l'église Saint Sauveur.








## ***FÉLICITATIONS, VOUS AVEZ FINI LE JEU DE PISTE***

Envie d'en savoir plus sur l'histoire de Rocheservière ?

Vous pouvez trouver de nombreuses informations sur le site de la mairie et auprès de l'association du Patrimoine





# LIEUX À TROUVER

1. 25 grande Rue
2. Restaurant Le Moulin - 1 rue de Malcoute
3. Site de Bellerocche - 21 rue du Péplu
4. Rue du Vieux Pont
5. Mairie - 1 rue de la Mairie
6. 1 rue de Nantes
7. Place du nord
8. O Bistrot de la Gare - 54 rue des alouettes
9. 13 rue des alouettes
10. Eglise Notre Dame

