FICHE PROJET D2 5

Familles rurales — Vivre mieux ! — Association de la région d'Essay

Conception de sentiers Familles/Randonneurs

Le Canton de Montperroux

Comment sensibiliser les habitants d'Essay et des environs au milieu forestier ?

Lieu de l'action : Canton de Montperroux (Forêt de Bourse)

Description :

Situé au pied de la commune d'Essay, le canton de Montperroux est un boisement riche en biodiversité. Il est reconnu par ses nombreuses espèces de chiroptères. Malheureusement, peu de familles méconnaissent ce bois par peur de s'y perdre.

Après plusieurs semaines, la conception d'un sentier « famille » de 3 km et d'un sentier « randonneur » de 10 km a été décidé avec plusieurs acteurs pour permettre au public de venir profiter sereinement d'une partie de la forêt de Bourse ainsi que d'être informé avec la réalisation d'animations.

Objectifs :

- Faciliter l'entrée des familles en forêt de Bourse.
- Sensibiliser sur les enjeux qui tournent autour du bois.
- Impliquer les familles dans la réalisation du projet.

Les partenaires

ONF-Marylène Galodé : Autorisations légales/Conseils techniques
PNR Normandie Maine : Conseils techniques
CAF : Financeurs/Techniques
CDC des vallées de la Haute Sarthe : Financeurs/Techniques
Communauté de commune des sources de l'Orne : Financeurs
Commune d'Essay : Financeurs/Autorisations légales
Familles rurales d'Essay et les habitants : Porteur du projet/Implication d'habitants
Stagiaire (BTS GPN) : Porteur du projet/Implication
Associations environnement (AFFO) : Animations

FICHE PROJET D2 5

Familles rurales — Vivre mieux ! — Association de la région d'Essay

Conception de sentiers Familles/Randonneurs

Le Canton de Montperroux

Comment sensibiliser les habitants d'Essay et des environs au milieu forestier ?

Les sentiers:

- Sentier randonneur (tracé rouge)
- Sentier famille (entouré en jaune)
- Sentier accessible à tous publics/animations : Observation de mares permanentes (tracé bleu)

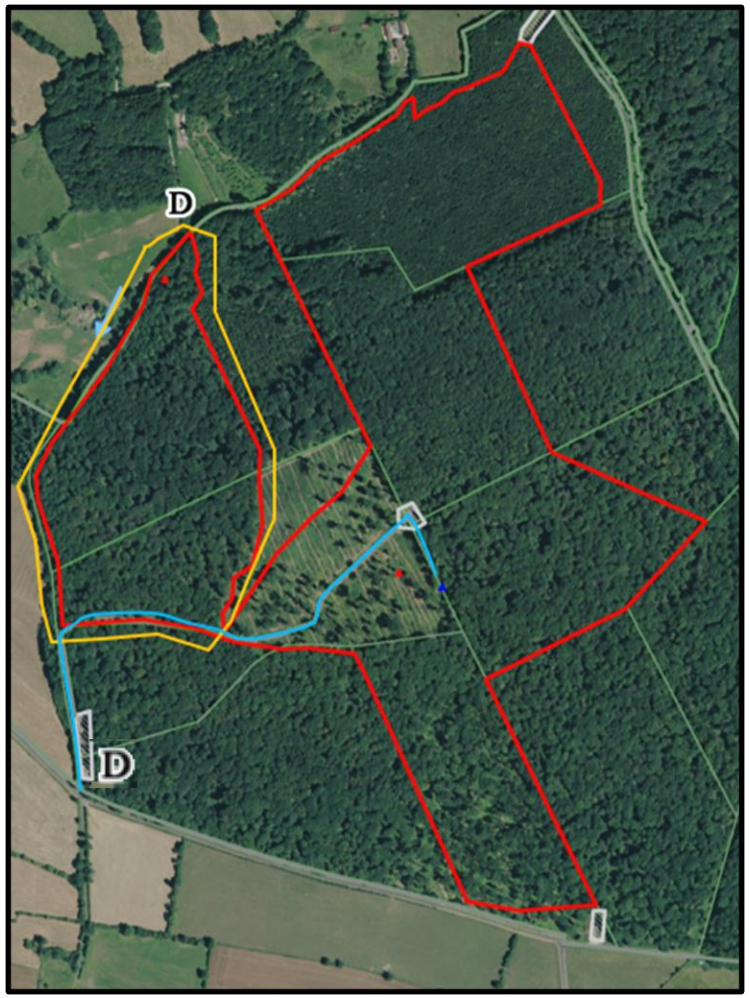

Exemple de balisage :

Station de TRAIL

Inspiré par Station de Trail

Pour de nombreuses familles, le milieu forestier est perçu comme hostile. Ce type de balisage apporterait aux familles comme aux randonneurs plus d'assurance et permettrait de lever un frein.

Conception de sentiers Familles/Randonneurs

Le Canton de Montperroux

Prévisions Animations				
N° actions	Formes	Périodes possibles	Nombres de participants	Réalisation
1	Topoguides randonneurs	Semaine 25 (20 au 24 juin)	/	Présentation de différents points à l'aide d'une cartographie du sentier
2	Topoguides Familles	Semaine 27 (4 au 8 juillet)	/	Petites activités (questions-réponses…) + illustration d'une chauve-souris qui suit un parcours entre les différents points de présentation
3	Animation familles (écoute des chiroptères en ville)	Samedi 25 juin (Semaine 25)	20	Ecoute et indentification des espèces de chiroptères à l'aide de batbox
4	Animation grand public (le canton de Montperroux)	Vendredi 8 juin (Semaine 27)	25-30	Présentation du canton en général + des chiroptères
5	Animations familles (écoutes des chiroptères mare forestière)	Non définie	20	Ecoute et identification des espèces de chiroptères (batbox) auprès de la mare forestière
6	Animation enfants du Centre (Activités ludiques au sein du bois)	Vendredi 15 juin (Semaine 28)	15-20	Activités sur les traces et indices en forêt, sur les chiroptères + approches sensorielle/sensible

FICHE PROJET D2 5

Familles rurales — Vivre mieux ! — Association de la région d'Essay

Conception de sentiers Familles/Randonneurs

Le Canton de Montperroux

Comment sensibiliser les habitants d'Essay et des environs au milieu forestier ?

Budget prévisionnel :

Dépenses investissements	Sommes
Petits équipements	600 €
Frais de déplacement	100 €
Communication	50 €
Autres	100 €
TOTAL	850 €

Recettes	Sommes
Association	340 €
CAF (60%)	510 €
TOTAL	850 €

FICHE PROJET D2 5

Familles rurales — Vivre mieux ! | Association de la région d'Essay

Conception de sentiers Familles/Randonneurs

Le Canton de Montperroux

Implication des habitants, travail de partenariat et de territoire

Impliquer les habitants dans la création de l'équipement

Dispositif

Accompagnement de jeunes:

Accueil de Kilian Le Bec, stagiaire en BTS GPN en charge du montage de projet et de l'animation nature.

FICHE PROJET D2 5

Familles rurales — Vivre mieux ! — Association de la région d'Essay

Conception de sentiers Familles/Randonneurs

Le Canton de Montperroux

Implication des habitants, travail de partenariat et de territoire

Travail de partenariat avec les acteurs du territoire: ONF, PNR, CAF, collectivités ….

Travail de cohérence territorial autour du massif forestier tout en dépassant les blocages liés aux territoires administratives

Vallée de la Haute Sarthe — Communauté de Communes

Sources de l'Orne — communauté de communes

Conception de sentiers Familles/Randonneurs

Le Canton de Montperroux

Comment créer un équipement de randonnée autour de la forêt de Bourse ?

1. Montperroux
2. Montmirel
3. La Boyère/Le Ménil Brout

Sentier randonneur

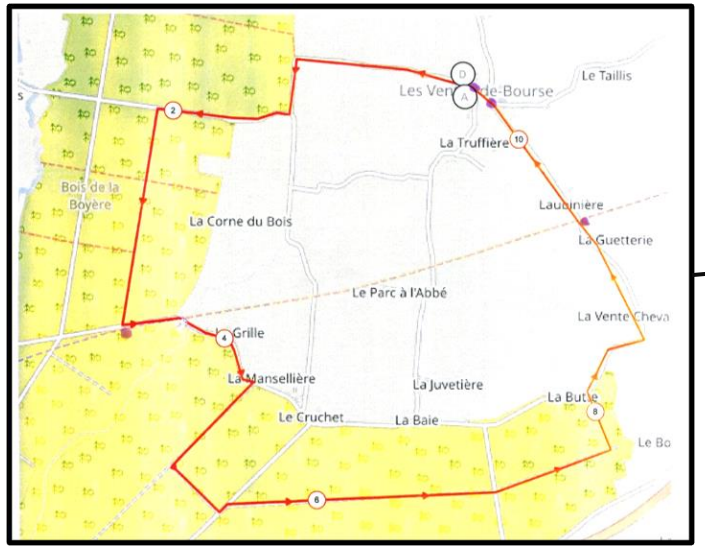

Circuit la Boyère/les ventes de Bourse

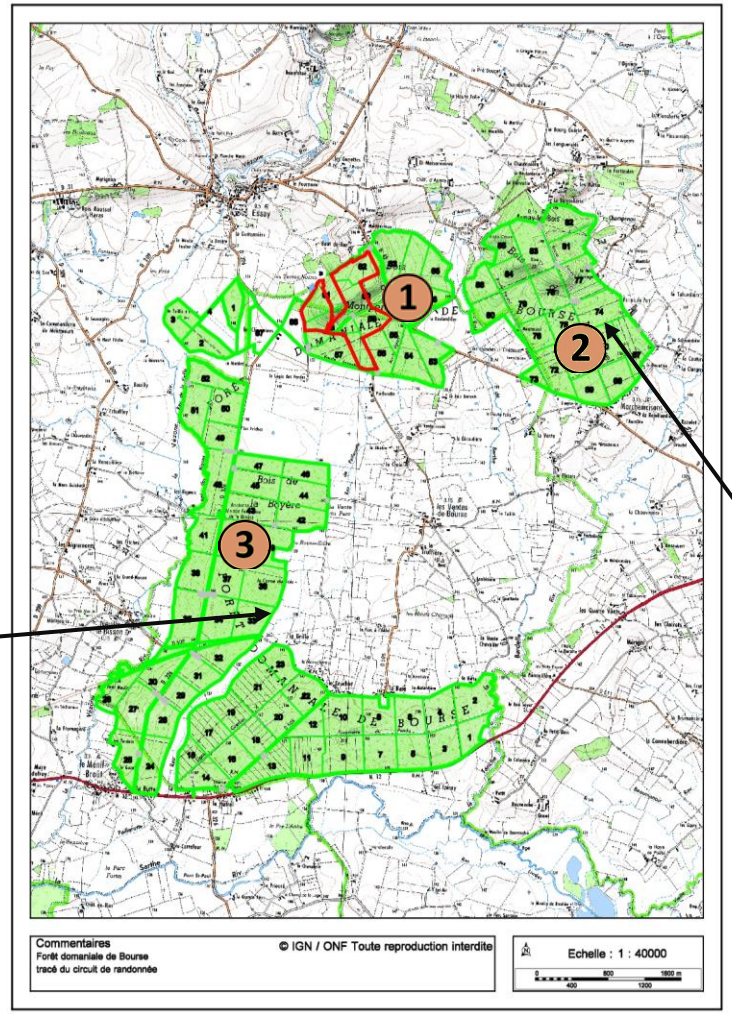

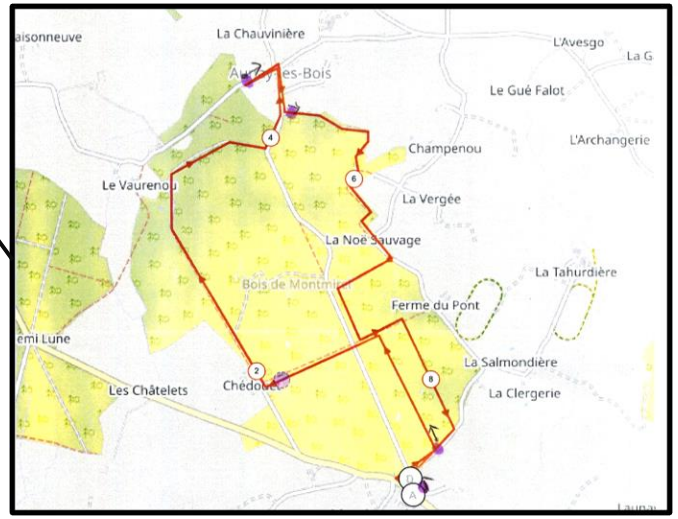

Chemin des sabotiers

FICHE PROJET D2 5

Familles rurales — Vivre mieux ! — Association de la région d'Essay

Conception de sentiers Familles/Randonneurs

Le Canton de Montperroux

Comment créer un équipement de randonnée autour de la forêt de Bourse ?

Projet du point d'accueil des sentiers de Bourse :

- Présentation/Description des différents sentiers de la forêt de Bourse (Panneau d'information, cartographie des sentiers…)
- Chartre du promeneur
- Les risques
- Mise à disposition de topoguides.
- Mise en place d'un râtelier (range-vélo)…

FICHE PROJET D2 5

Familles rurales — Vivre mieux ! — Association de la région d'Essay

Conception de sentiers Familles/Randonneurs

Le Canton de Montperroux

Comment créer un équipement de randonnée autour de la forêt de Bourse ?

Projections futures:

- Relier les trois cantons de la forêt au niveau des sentiers déjà existants (circuit C et B)
- Relier un sentier à la piste cyclable au niveau du canton de Ménil-Brout (circuit A ou B)
- Mise en place de nouveaux panneaux d'information.

Site d'animations sur les mares
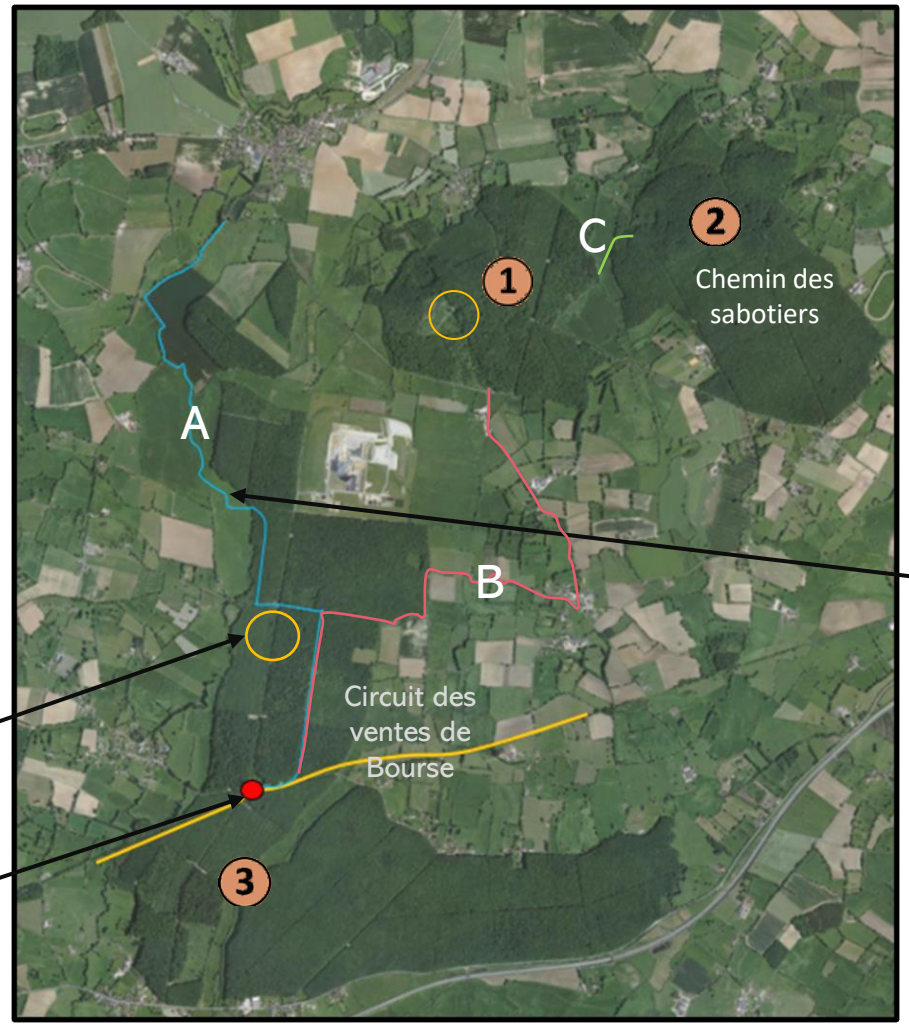
Piste cyclable